



АДМИНИСТРАЦИЯ ГОРОДА ПЕРМИ
ДЕПАРТАМЕНТ ЗЕМЕЛЬНЫХ ОТНОШЕНИЙ

РЕШЕНИЕ

о размещении объектов № 120 от 24.01.2019

г. Пермь, ул. Сибирская, 15

Департамент земельных отношений администрации города Перми в соответствии с пунктом 3 статьи 39.36 Земельного кодекса Российской Федерации, Положением о порядке и условиях размещения объектов на землях или земельных участках, находящихся в государственной или муниципальной собственности, на территории Пермского края без предоставления земельных участков и установления сервитутов, утвержденным постановлением Правительства Пермского края от 22.07.2015 № 478-п

разрешает ПАО «ТРЕСТ № 14» (ИНН 5902183908, ОГРН 1025900513781, место нахождения: 614016, г. Пермь, ул. Куйбышева, д. 82)

размещение объекта: линии связи, линейно-кабельные сооружения связи и иные сооружения связи, для размещения которых не требуется разрешения на строительство

способ размещения объекта: подземный

на землях: государственная собственность на которые не разграничена

на срок: 1 год

местоположение: г. Пермь, Свердловский район, ул. Куйбышева.

Территория, согласно схеме, расположена в зонах с особыми условиями использования территорий: охранный зона кабельной линии связи «Башкултаево-Пермь (2-х кабельная)» в границах города Перми Пермского края, охранный зона газопровода среднего и низкого давления, охранные зоны объектов электросетевого хозяйства, приаэродромная территория аэродрома аэропорта Большое Савино; в охранных зонах ОКН: зона скверов, парков, садов, бульваров городского исторического центра и отдельных фрагментов города (Л-2).

ПАО «ТРЕСТ № 14»:

1. Соблюдать правила охраны линий и сооружений связи, установленные Постановлением Правительства Российской Федерации от 09.06.1995 № 578 «Об утверждении Правил охраны линий и сооружений связи Российской Федерации».

2. Соблюдать правила охранных зон газопроводов, установленные постановлением Правительства Российской Федерации от 20.11.2000 № 878 «Об утверждении Правил охраны газораспределительных сетей».

3. Соблюдать правила охраны электрических сетей, установленные Постановлением Правительства Российской Федерации от 24.02.2009 № 160 «О порядке установления охранных зон объектов электросетевого хозяйства и особых условий использования земельных участков, расположенных в границах таких зон».

4. Соблюдать правила охранных зон воздушного пространства, установленные Постановлением Правительства Российской Федерации от 11.03.2010 № 138 «Об утверждении Федеральных правил использования воздушного пространства Российской Федерации».

5. Соблюдать режимы использования земель и градостроительные регламенты в границах зон охраны объектов культурного наследия, расположенных на территории Дзержинского, Ленинского, Свердловского, Мотовилихинского районов города Перми, установленные постановлением Правительства Пермского края от 15.06.2007 № 119-п.

В соответствии с пунктом 7(2) Положения о порядке и условиях размещения объектов на землях или земельных участках, находящихся в государственной или муниципальной собственности, на территории Пермского края без предоставления земельных участков и установления сервитутов, утвержденного Постановлением Правительства Пермского края от 22.07.2015 № 478-п, представить в департамент земельных отношений в течении 1 месяца с момента размещения объектов материалы контрольной геодезической съемки размещенных объектов на бумажном и электронном носителях на безвозмездной основе.

В соответствии со статьей 20¹ Закона Пермского края от 14.09.2011 № 805-ПК «О градостроительной деятельности в Пермском крае» ПАО «ТРЕСТ № 14»:

Не позднее, чем за 10 рабочих дней до начала строительства и реконструкции безвозмездно передать в департамент градостроительства и архитектуры администрации города Перми один экземпляр копий разделов проектной документации, предусмотренных пунктом 1 части 12 статьи 48 Градостроительного кодекса Российской Федерации.

В течение 10 рабочих дней после окончания работ по строительству, реконструкции безвозмездно передать в департамент градостроительства и архитектуры администрации города Перми схему, отображающую расположение объекта и сетей инженерно-технического обеспечения, подписанную ПАО «ТРЕСТ № 14», с приложением текстового графического описания местоположения границ охранной и санитарно-защитной зоны, перечень координат характерных точек границ такой зоны.

Приложение: схема предполагаемых к использованию земель или части земельного участка с координатами поворотных точек границы земельного участка (на 3 л. в 1 экз.).

Начальник отдела предоставления
земельных участков по работе
с юридическими лицами



Н.М. Санникова

Заявитель

ИНО "Трест №14" по
доверенности №4 от 09.01.2019
Дмитриева Александра
Александровна

МП
 (для юридических лиц и индивидуальных
 предпринимателей)

Верно



СХЕМА

предполагаемых к использованию земель или части земельного участка

Объект: Земельный участок под линии связи, линейно-кабельные сооружения связи и иные сооружения связи, для размещения которых не требуется разрешения на строительство

Местоположение: Пермский край, г. Пермь, Свердловский район, ул. Куйбышева

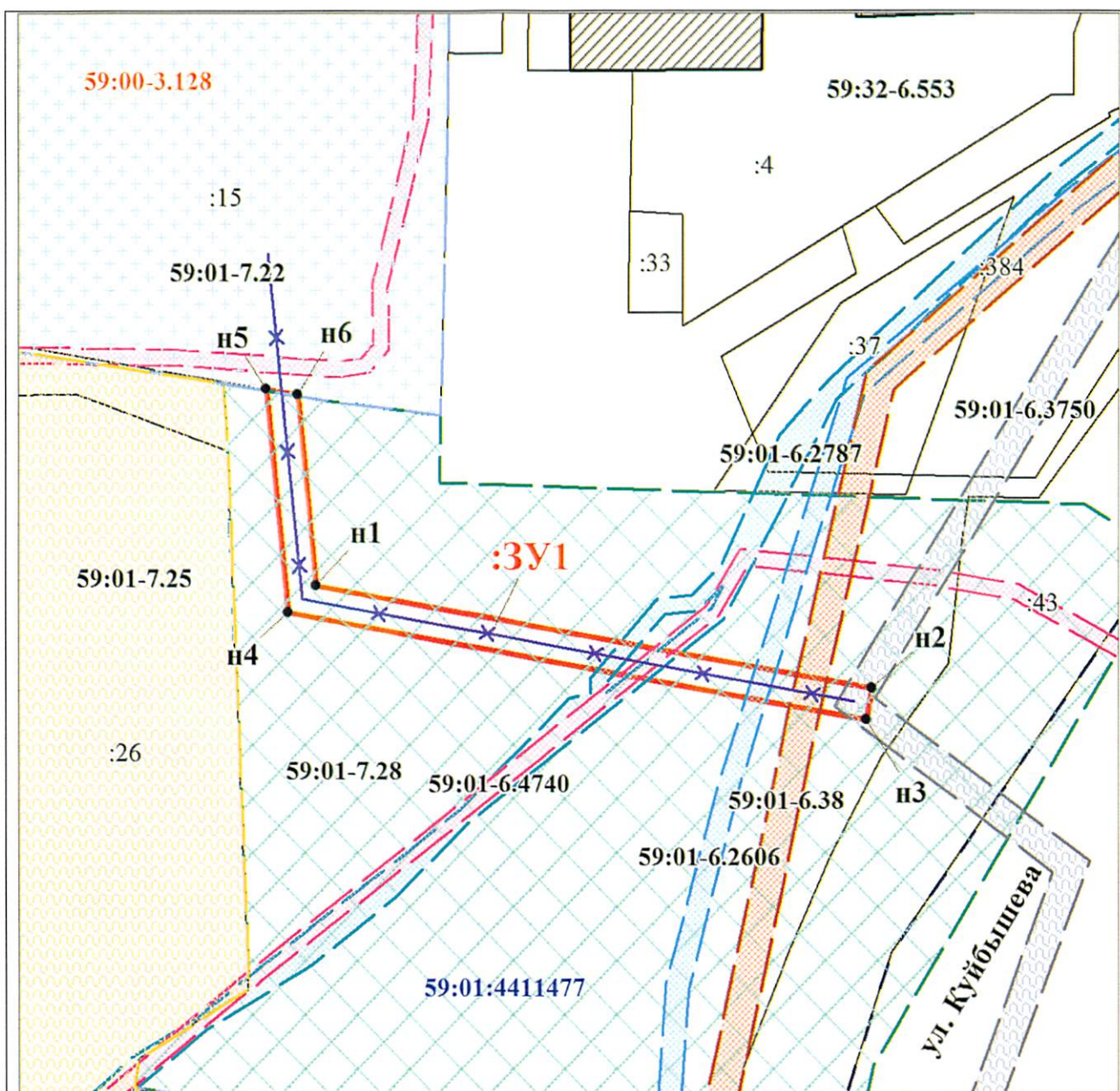
Площадь земель или части земельного участка: **406 кв.м.**

Категория земель: земли населенных пунктов


Вид разрешенного использования (при наличии): -

Условный номер земельного участка - :**ЗУ1**

Обозначение характерных точек границ	Координаты, м	
	X	Y
1	2	3
н1	514851.95	2232098.12
н2	514839.01	2232170.80
н3	514835.07	2232170.10
н4	514848.54	2232094.44
н5	514876.57	2232091.57
н6	514875.88	2232095.66
н1	514851.95	2232098.12
Система координат: МСК-59 (зона 2)		
Квартал: 59:01:4411477		



Условные обозначения:



Граница испрашиваемого земельного участка

Надписи вновь образованного земельного участка

Характерная точка границы, сведения о которой позволяют однозначно определить ее положение на местности

Существующая часть границы, имеющиеся в ЕГРН сведения о которой достаточны для определения ее местоположения



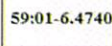


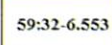


Надписи кадастрового номера земельного участка

Территории общего пользования - скверы, бульвары (ТОП-1)

Зона учреждений здравоохранения (ЦС-1)

Зона обслуживания промышленности, торговли, складирования и мелкого производства (Ц-6)

ОХРАННАЯ ЗОНА КЛ 6 кВ ф. Транзит №22, КЛ 6 кВ ф. Куйбышева

	Граница кадастрового квартала
	Обозначение кадастрового квартала
	ОХРАННАЯ ЗОНА КЛ 6 КВ Ф.ГРОМОВСКИЙ ОТ РП-50, КЛ 6 КВ Ф. СТАЦИОНАР-1, КЛ 6 КВ Ф. СТАЦИОНАР-2
	ОХРАННАЯ ЗОНА КЛ-6 КВ Ф. ШАРТАШСКИЙ, КЛ-6 КВ ОТ ТП-6105 ДО С.М. В СТ. ТП-6047, КЛ-6 КВ Ф. СУВОРОВА, ОТ БКТП-6018 – ОП. 4 ВЛ 6 КВ В СТ. ТП-0503, КЛ-6 КВ ОТ БКТП-6018 – С.М. В СТ. ТП-6119
	Охранная зона газопровода среднего и низкого давления
	Зона с особыми условиями использования - Приаэродромная территория аэродрома аэропорта Большое Савино
	Граница муниципального образования "Пермский городской округ"
	Проектируемая наружная сеть связи

ОПИСАНИЕ ГРАНИЦ СМЕЖНЫХ ЗЕМЛЕПОЛЬЗОВАТЕЛЕЙ:

От н1 точки до н5 точки – земли, свободные от прав третьих лиц

От н5 точки до н6 точки – граница земельного участка с кадастровым номером 59:01:4411477:15, расположенного по адресу: Пермский край, г. Пермь, Свердловский район, ул. Куйбышева, 109а

От н6 точки до н1 точки - земли, свободные от прав третьих лиц